



ГЕОИД

Общество с ограниченной ответственностью «Геоид»

ИНН 7453299007 КПП 745301001

тел. 8 (351) 750 76 56; моб. 8 (982) 111 29 16

e-mail: 7507656@mail.ru

www.geoid74.ru

454080, Челябинск, Свердловский пр-т 84 Б, офис 7.1

Заказчик - Управление архитектуры, городского строительства и землепользования администрации муниципального образования городского округа «Сыктывкар»

**Документация по планировке территории (проект межевания)
кадастрового квартала 11:05:0106041**

**Проект межевания территории. Материалы по обоснованию проекта
межевания территории. Том 2**

Управляющий ООО «Геоид»

_____ /Ярославцев В.В.

Разработал


_____ /Спирова Е.В.

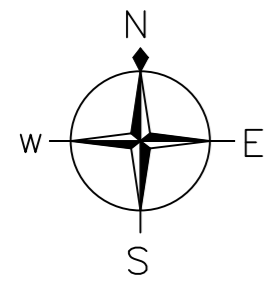
г. Челябинск

2021 г.

№ п/п	Наименование	Стр.
	Раздел 3. Материалы по обоснованию проекта межевания территории. Графическая часть	
1	Чертеж обоснования проекта межевания территории	3

Согласовано				

						07-21-ПМ			
Изм.	Кол.уч.	Лист	№ док.	Подп.	Дата	Проект межевания территории. Основная часть	Стадия	Лист	Листов
Разраб.		Спирова Е.В.			07.21		П	1	1
Управляющий		Ярославцев			07.21				
							 ГЕОИД		



Условные обозначения границ:

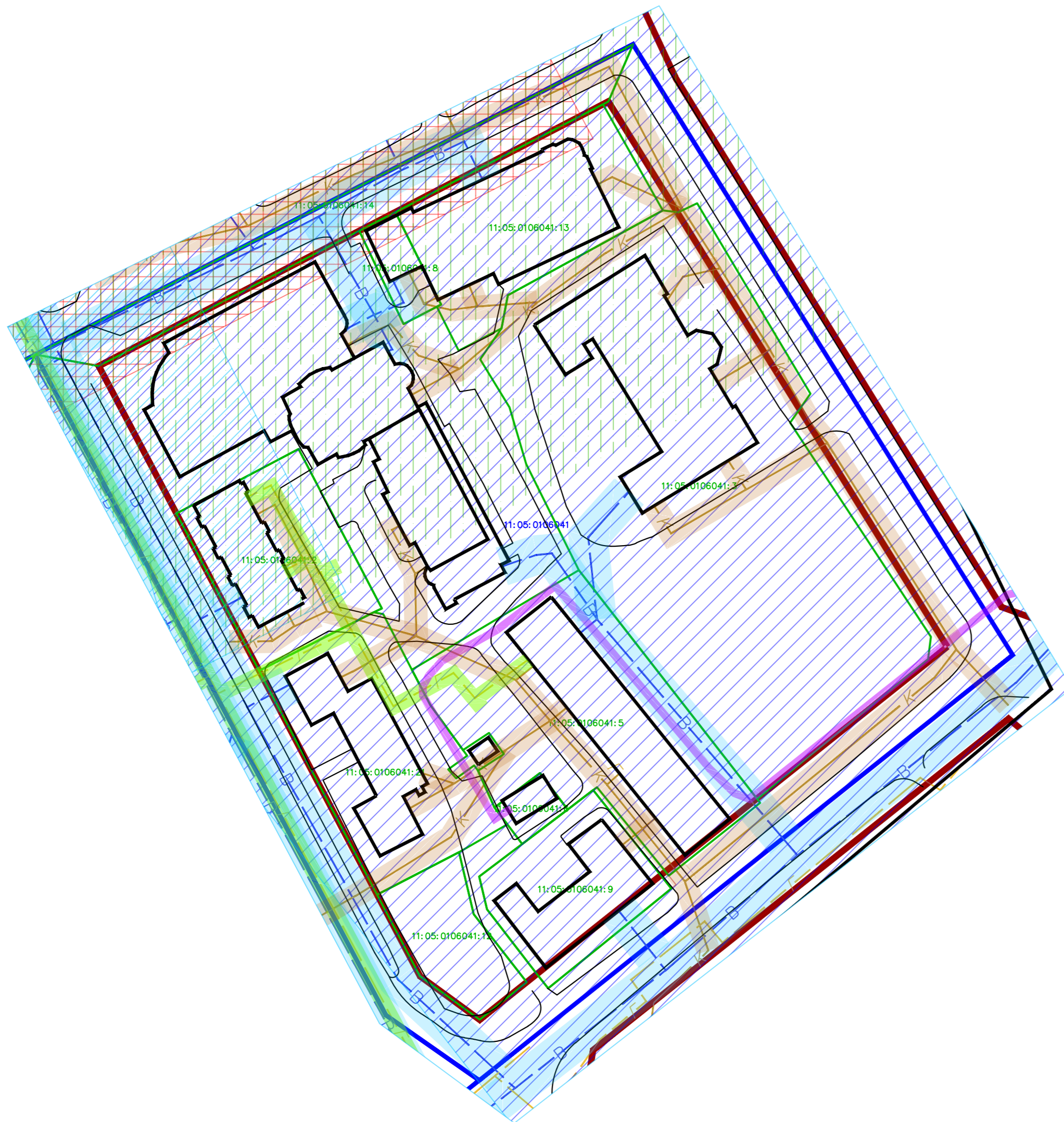
- установленные красные линии
- 11:05:0106041 граница и номер кадастрового квартала (граница проектируемой территории)
- 11:05:0106041:5 границы и кадастровый номер земельных участков по сведениям ЕГРН

Условные обозначения:

- горизонтали
- отметки высот
- существующие здания и сооружения
- существующие проезды
- существующий водопровод
- существующая хозяйственно-бытовая канализация
- существующий газопровод

Охранные зоны инженерных коммуникаций:

- Охранная зона водопровода
- Охранная зона хозяйственно-бытовой канализации
- Охранная зона линии газопровода по сведениям ЕГРН
- Охранная зона линии электроснабжения по сведениям ЕГРН
- Защитная зона объекта культурного наследия регионального значения "Каменное двухэтажное здание" (уточненное наименование: "Усть-Сысольское духовное училище")
- Защитная зона объекта культурного наследия регионального значения "Госучреждение" (уточненное наименование: "Дом купца В.П. Оплеснина")
- Защитная зона объекта культурного наследия регионального значения "Каменное двухэтажное здание" (уточненное наименование: "Торговый дом Дербеневых")



Примечание
 – Территория межевания находится в зоне нормирования авиационных шумов, зоне регулирования застройки и хозяйственной деятельности.
 – на территории проектирования отсутствуют особо охраняемые природные территории, лесничества, участки лесничества, лесные кварталы, лесотаксационные выделы, части лесотаксационных выделов

						07-21-ПМ			
						Документация по планировке территории (проект межевания) кадастрового квартала 11:05:0106041			
Изм.	Кол.уч.	Лист	док.	Подп.	Дата	Проект межевания территории. Материалы по обоснованию проекта межевания территории	Стадия	Лист	Листов
							П	1	1
						Чертеж обоснования проекта межевания территории М1:1000			